



Geraf Zerk op reis ... in de tijd door Heymissen

Start : Gemeenteplaats in Hemiksem
Afstand : 5 km
Tijd : 3 u.



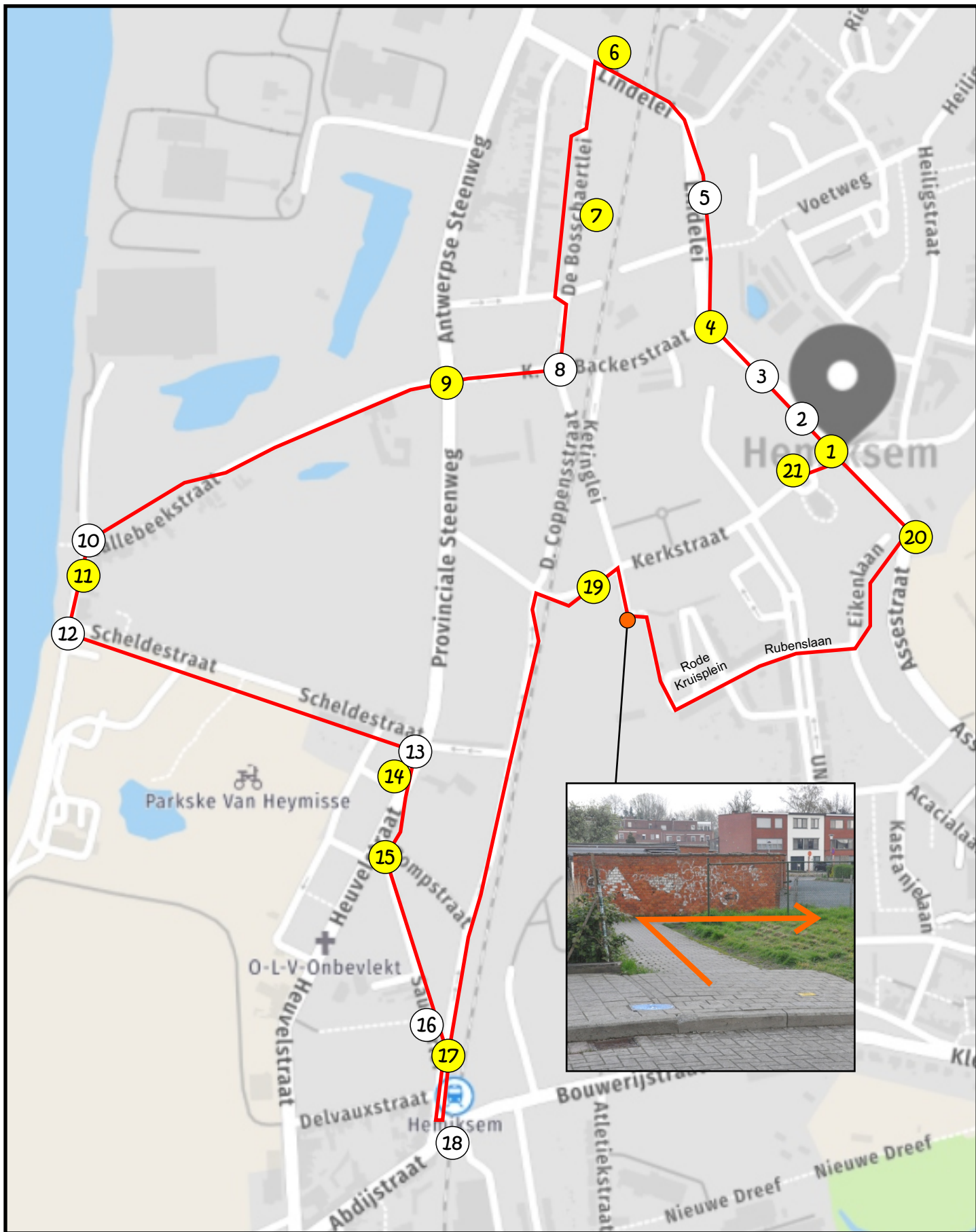
Bekijk aandachtig het kaartje. Stap naar de aangeduide plaatsen.
Scan de bijhorende QR-code en bekijk het filmpje.
Los **ook** de vragen op bij QR-codes met een gele bol ...
zo krijg je een antwoord op de vraag :



Wanneer kan ik toch eens op reis ?

1	4	6	7	9	11	14	15	17	19	20	21
<input type="checkbox"/>	<input type="checkbox"/>	<input type="checkbox"/>	<input type="checkbox"/>	<input type="checkbox"/>	<input type="checkbox"/>	<input type="checkbox"/>	<input type="checkbox"/>	<input type="checkbox"/>	<input type="checkbox"/>	<input type="checkbox"/>	<input type="checkbox"/>

Deze speurtocht werd gemaakt door Dirk Bränders.
Met dank aan Willy De Bruyn. De postkaarten komen uit zijn collectie.



gesponsord door




A12 rupel
VERZEKERINGEN



De vragen zitten mee in het filmpje !

De gele bol in het filmpje geeft je een TIP voor de vindplaats van het antwoord.



Gemeenteplaats - pomp



Lindelei nr. 237



Lindelei nr. 205



hoek Lindelei
en K. De Backerstraat



Lindelei nr. 145




Lindelei nr. 36



De Bosschaertlei nr. 72



K. De Backerstraat nr. 44 & 55



hoek Callebeekstraat
en Provinciale steenweg



Callebeekstraat nr. 259



Scheldeboord - veer




Scheldeboord nr. 24



hoek Heuvelstraat
en Wouwerstraat



Heuvelstraat - volkshuis



hoek Pompstraat
en Saunierlei



Saunierlei nr. 53



hoek Saunierlei
en Statiestraat



Statieplaats - station



Kerkstraat nr. 19



Assestraat nr. 19



Gemeenteplaats nr. 54